

PUISEUX-EN-FRANCE
Projet ISDI

Etude paysagère
Août 2014

SOMMAIRE

Partie 1 : Présentation du projet

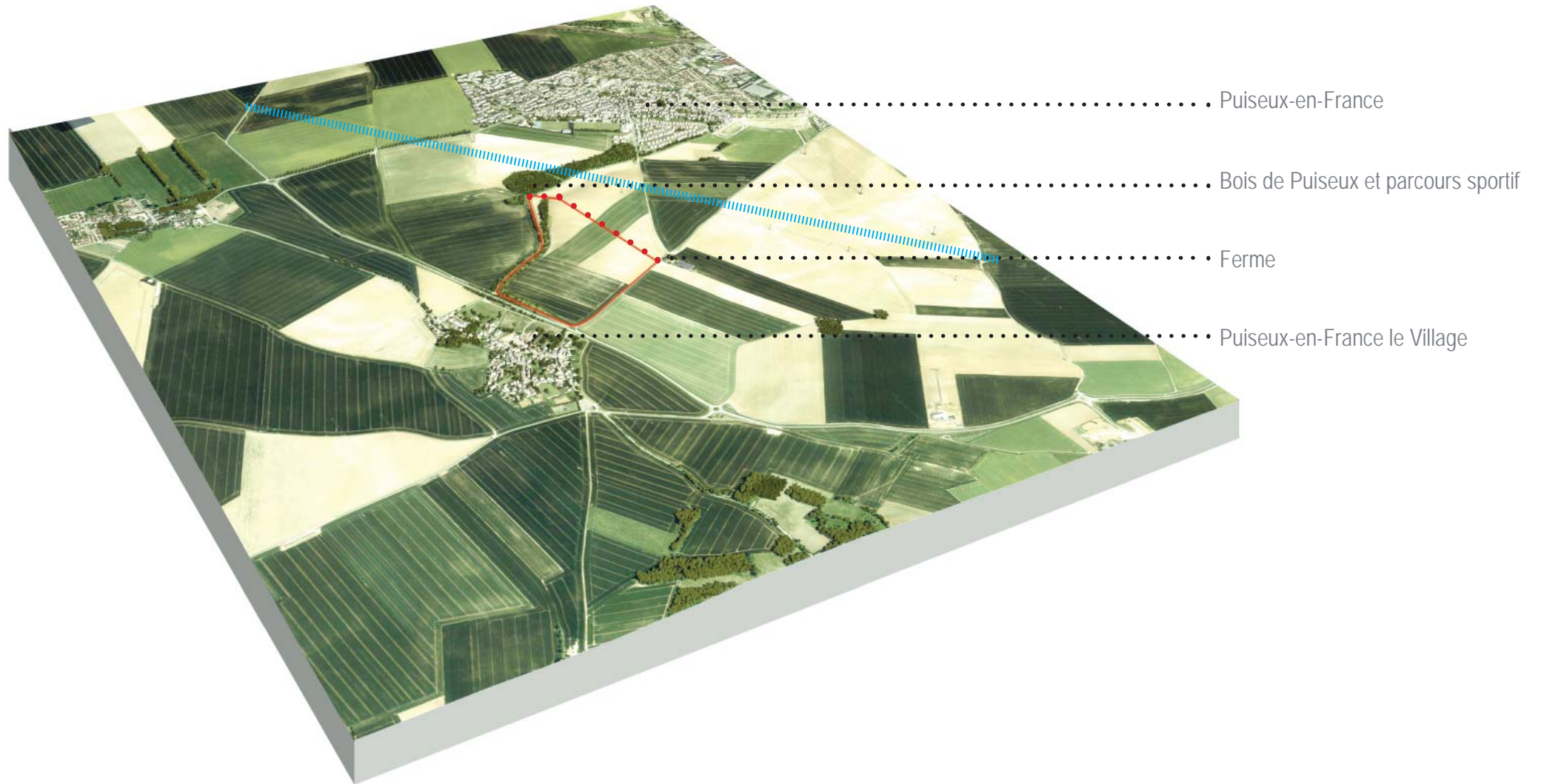
Insertion du projet dans son environnement - Situation.....	p03
Présentation générale du projet - Les servitudes.....	p04



Partie 2 : Vues aériennes du projet Avant / Après

Vue 1 - Vue d'ensemble du projet depuis Puiseux Village (avant).....	p05
Vue 1 - Vue d'ensemble du projet depuis Puiseux Village (après).....	p06
Vue 2 - Vue vers le Sud depuis Puiseux Village (avant).....	p07
Vue 2 - Vue vers le Sud depuis Puiseux Village (après).....	p08
Vue 3 - Vue d'ensemble du projet depuis la RD9 (avant).....	p09
Vue 3 - Vue d'ensemble du projet depuis la RD9 (après).....	p10
Vue 4 - Vue vers le Nord depuis Puiseux Bourg (avant).....	p11
Vue 4 - Vue vers le Nord depuis Puiseux Bourg (après).....	p12
Vue 5 - Vue d'ensemble du projet depuis Puiseux Bourg (avant).....	p13
Vue 5 - Vue d'ensemble du projet depuis Puiseux Bourg (après).....	p14

Partie 3 : Croquis d'ambiance

Croquis n°1 - Chemin le long du bois de Puiseux vers le Nord.....	p15
Croquis n°1 - Avant aménagement.....	p16
Croquis n°1 - A terme.....	p17
Croquis n°2 - Chemin de la fontaine vers le nord de l'Eglise.....	p18
Croquis n°2 - Avant aménagement.....	p19
Croquis n°2 - A terme.....	p20
Croquis n°3 - Depuis le bas de talus de la RD 9 vers le sud.....	p21
Croquis n°3 - Avant aménagement.....	p22
Croquis n°3 - Après terrassement et remise en culture.....	p23
Croquis n°3 - A terme avec lisière champêtre.....	p24



-  Ligne HT existante
-  TRAPIL

Présentation générale du projet - Les servitudes

- Ligne HT avec onservation de la cote 117 NGF pour le pylône
- Zone du TRAPIL non remblayée
- Zones de remblais (en couleurs) avec remise en culture
- Zones de raccordement au TN
- Création d'un talus planté d'une haie champêtre le long du chemin
- RD 9
- Eglise et clocher
- Puiseux-en-France le Village



Vue n°01 - Vue d'ensemble du projet depuis Puiseux Village
Nord-Ouest vers Sud-Est - Avant aménagement



Vue n°01 - Vue d'ensemble du projet depuis Puiseux Village
Nord-Ouest vers Sud-Est - Projection à terme



Vue n°02 - Vue vers le Sud depuis Puiseux Village
Partie Nord du Projet - Avant aménagement



Vue n°02 - Vue vers le Sud depuis Puiseux Village
Partie Nord du Projet - Projection à terme



Vue n°03 - Vue d'ensemble du projet depuis la RD 9
Nord-Est vers Sud-Ouest - Avant aménagement



Vue n°03 - Vue d'ensemble du projet depuis la RD 9
Nord-Est vers Sud-Ouest - Projection à terme







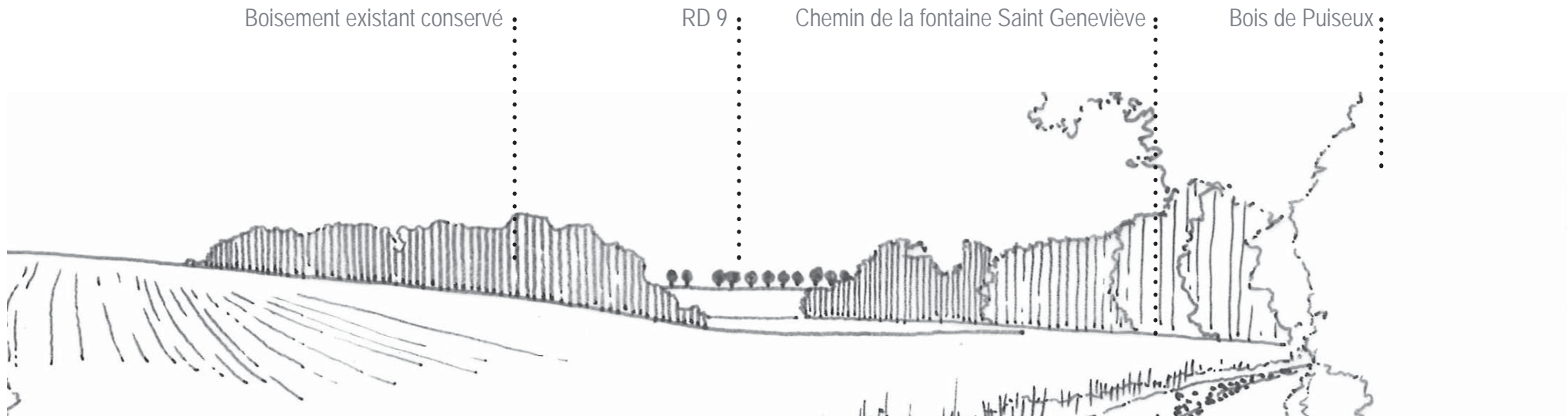
Vue n°05 - Vue d'ensemble du projet depuis Puiseux Bourg
Sud-Ouest vers Nord-Est - Avant aménagement



Vue n°05 - Vue d'ensemble du projet depuis Puiseux Bourg
Sud-Ouest vers Nord-Est - Projection à terme



Croquis n°01 - Chemin le long du bois de Puiseux vers le Nord



Croquis n°01 - Avant aménagement






Croquis n°02 - Chemin de la fontaine vers le nord et l'église



Boisement existant conservé

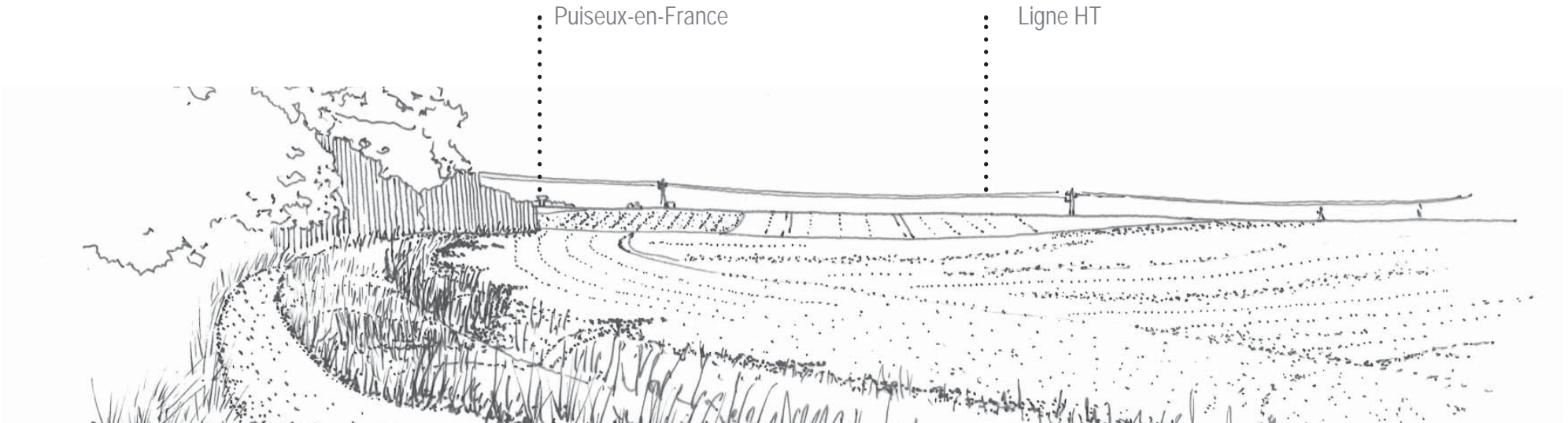
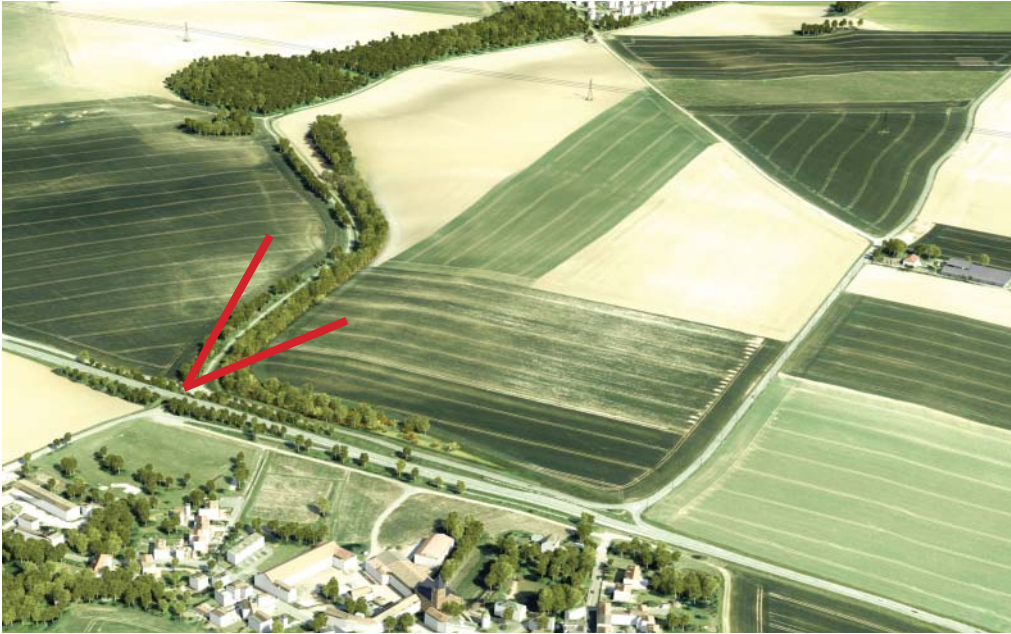
Clocher église Puisseux - Village








Croquis n°03 - Depuis le bas de talus de la RD9 vers le sud





Croquis n°03 - Après terrassement et remise en culture



Croquis n°03 - A terme avec lisière champêtre

